

Градостроительный план земельного участка

Градостроительный план земельного участка

№

Р Ф - 1 2 - 4 - 0 3 - 1 - 0 1 - 2 0 2 6 - 0 0 1 9

Градостроительный план земельного участка подготовлен на основании

Заявления Звениговской городской администрации от 08.06.2026 года

(реквизиты заявления правообладателя земельного участка, иного лица в случае, предусмотренном частью 1.1 статьи 57.3 Градостроительного кодекса Российской Федерации, с указанием ф.и.о. заявителя – физического лица, либо реквизиты заявления и наименование заявителя – юридического лица о выдаче градостроительного плана земельного участка)

Местонахождение земельного участка

Республика Марий Эл

(субъект Российской Федерации)

Звениговский муниципальный район

(муниципальный район или городской округ)

Городское поселение Звенигово

(поселение)

Описание границ земельного участка (образуемого земельного участка):

| Обозначение (номер) характерной точки | Перечень координат характерных точек в системе координат, используемой для ведения Единого государственного реестра недвижимости | |
|---------------------------------------|--|------------|
| | X | Y |
| 1 | 288392.58 | 1283045.83 |
| 2 | 288342.18 | 1283023.42 |
| 3 | 288350.57 | 1283002.87 |
| 4 | 288400.62 | 1283025.33 |
| 1 | 288392.58 | 1283045.83 |

Кадастровый номер земельного участка (при наличии) или в случае, предусмотренном частью 1.1 статьи 57.3 Градостроительного кодекса Российской Федерации, условный номер образуемого земельного участка на основании утвержденных проекта межевания территории и (или) схемы расположения земельного участка или земельных участков на кадастровом плане территории

12:14:8701002:464

Площадь земельного участка

1215 м²

Информация о расположенных в границах земельного участка объектах капитального строительства
В границах земельного участка не расположены объекты капитального строительства.

Информация о границах зоны планируемого размещения объекта капитального строительства в соответствии с утвержденным проектом планировки территории (при наличии)

| Обозначение (номер) характерной точки | Перечень координат характерных точек в системе координат, используемой для ведения Единого государственного реестра недвижимости | |
|---------------------------------------|--|---|
| | X | Y |
| | | |

Реквизиты проекта планировки территории и (или) проекта межевания территории в случае, если земельный участок расположен в границах территории, в отношении которой утверждены проект планировки территории и (или) проект межевания территории

Документация по планировке территории не утверждена

(указывается в случае, если земельный участок расположен в границах территории, в отношении которой утверждены проект планировки территории и (или) проект межевания территории)

Градостроительный план подготовлен Принцевой А.В. главным специалистом Звениговской городской администрации Звениговского муниципального района Республики Марий Эл

(ф.и.о. должность уполномоченного лица, наименование органа)



М.П.
(при наличии)

Принцева А.В.
(подпись)

Принцева А.В.
(расшифровка подписи)

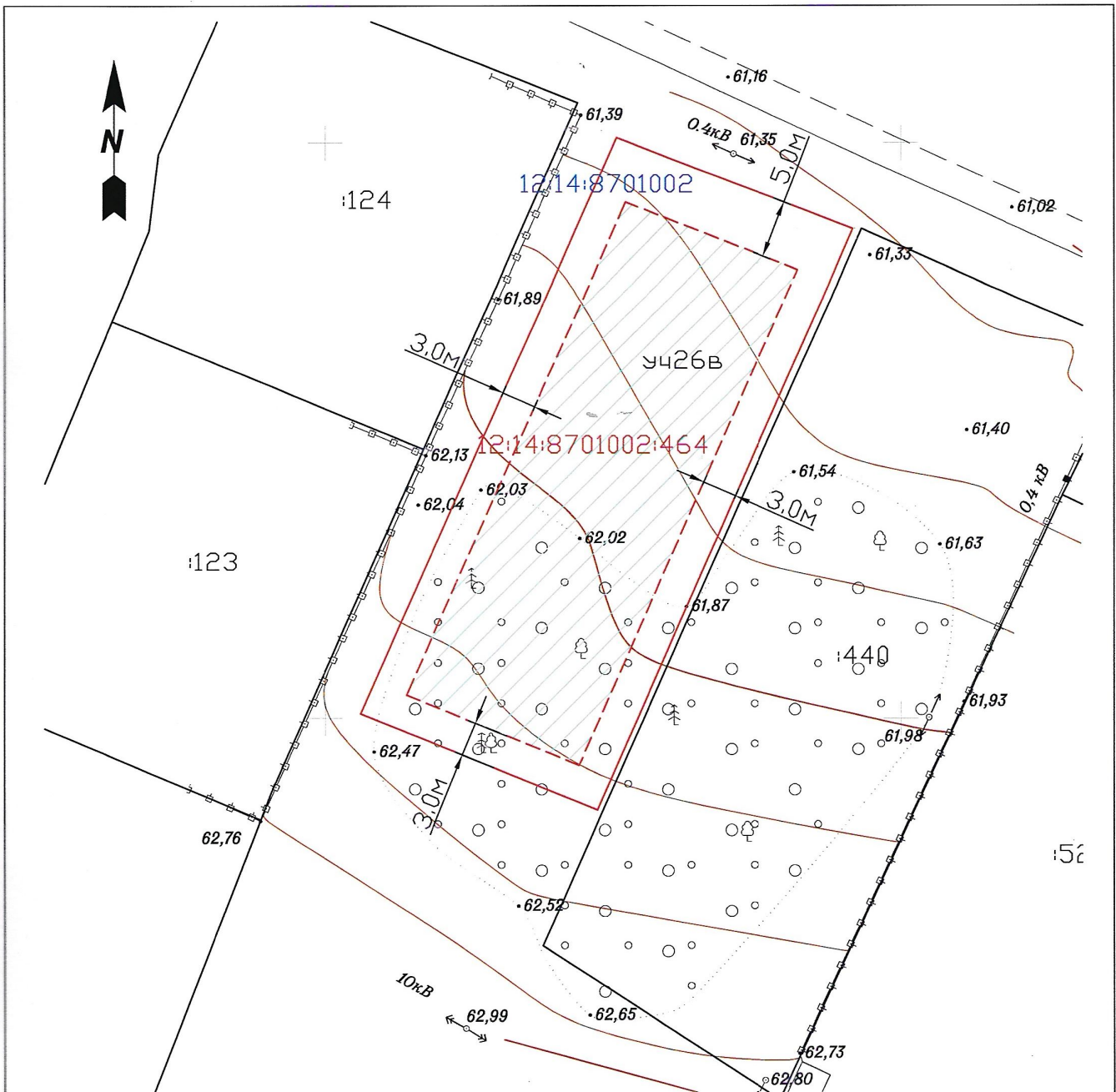
Дата выдачи

19.06.2026 г.
(ДД.ММ.ГГГГ)

Чертеж(и) градостроительного плана земельного участка разработан(ы) на топографической основе в масштабе 1: 500, выполненной 19.06.2026 г. Кадастровый инженер Дмитриев Д.Б.
(дата, наименование организации, подготовившей топографическую основу)

Чертеж(и) градостроительного плана земельного участка разработан(ы)

19.06.2026 г. Кадастровый инженер Дмитриев В.Б.
(дата, наименование организации)



УСЛОВНЫЕ ОБОЗНАЧЕНИЯ:

- Граница земельного участка с кадастровым номером 12:14:8701002:464 имеющая сведения в егрн
- Граница кадастрового квартала
- Место допустимого строительства и реконструкции капитального объекта строительства

12:14:8701002:464 - кадастровый номер земельного участка по адресу Российская Федерация, Республика Марий Эл, м.р-н Звениговский, г.п. Звенигово, д. Чуваш-Отары, ул. Чуваш-Отарская, з/у 26в

12:14:8701002 обозначение кадастрового квартала

Кадастровый инженер Дмитриев Д.Б.

2. Информация о градостроительном регламенте либо требованиях к назначению, параметрам и размещению объекта капитального строительства на земельном участке, на который действие градостроительного регламента не распространяется или для которого градостроительный регламент не устанавливается Земельный участок расположен в территориальной зоне «Ж1» - Зона застройки индивидуальными и малоэтажными жилыми домами. Установлен градостроительный регламент.

2.1. Реквизиты акта органа государственной власти субъекта Российской Федерации, органа местного самоуправления, содержащего градостроительный регламент либо реквизиты акта федерального органа государственной власти, органа государственной власти субъекта Российской Федерации, органа местного самоуправления, иной организации, определяющего, в соответствии с федеральными законами, порядок использования земельного участка, на который действие градостроительного регламента не распространяется или для которого градостроительный регламент не устанавливается Правила землепользования и застройки городского поселения Звенигово Звениговского муниципального района Республики Марий Эл (в новой редакции) утвержденные решением Собрания депутатов городского поселения Звенигово Звениговского муниципального района Республики Марий Эл от 18.04.2023 г. № 274(с изм. от 28.07.2023 г. № 285, 21.05.2024 г. № 329)

2.2. Информация о видах разрешенного использования земельного участка

| Код (числовое обозначение) вида разрешенного использования земельного участка | Наименование вида разрешенного использования земельного участка | Предельные (минимальные и (или) максимальные) размеры земельных участков, предельные параметры разрешенного строительства, реконструкции объектов капитального строительства | | |
|---|---|---|-------------------------|---|
| | | Предельные размеры земельных участков, в том числе их площадь, м ² | | Максимальный процент застройки в границах земельного участка, % |
| | | Мин. | Макс. | |
| Основные виды разрешенного использования | | | | |
| 2.1 | Для индивидуального жилищного строительства | 600 | 1500 | 60 |
| 2.1.1 | Малоэтажная многоквартирная жилая застройка | 500 | 6000 | 60 |
| 2.2 | Для ведения личного подсобного хозяйства (приусадебный земельный участок) | 600 | 3000 | 60 |
| 2.3 | Блокированная жилая застройка | 50 (для одного блока) | 1000 (для одного блока) | 80 |
| 2.7.1 | Хранение автотранспорта | 12 | 500 | 100 |
| 3.1 | Коммунальное обслуживание | 1 | Не устанавливается | Не устанавливается |
| 4.4 | Магазины | 50 | 2000 | 80 |
| Условно разрешенные виды использования | | | | |
| 3.2 | Социальное обслуживание | 50 | 2000 | 80 |
| 3.3 | Бытовое обслуживание | 50 | 2000 | 80 |
| 3.4 | Здравоохранение | 50 | 2000 | 80 |
| 3.5 | Образование и просвещение | 50 | 2000 | 80 |
| 3.6 | Культурное развитие | 50 | 2000 | 80 |
| 3.7 | Религиозное использование | 50 | 2000 | 80 |
| 4.0 | Предпринимательство | 50 | 2000 | 80 |
| 6.8 | Связь | 1 | 500 | 80 |
| 13.1 | Ведение огородничества | 100 | 600 | Не устанавливается |
| Вспомогательные виды разрешенного использования | | | | |
| 12.0 | Земельные участки (территории) общего пользования | Действие градостроительного регламента не распространяется на земельные участки в границах территорий общего пользования (п.4 ст.36 Градостроительный кодекс Российской Федерации от 29.12.2004 № 190-ФЗ) | | |

2.3. Предельные (минимальные и (или) максимальные) размеры земельного участка и предельные параметры разрешенного строительства, реконструкции объекта капитального строительства, установленные градостроительным регламентом для территориальной зоны, в которой расположен земельный участок:

| Предельные (минимальные и (или) максимальные) размеры земельных участков, в том числе их площадь | | | Минимальные отступы от границ земельного участка в целях определения мест допустимого размещения зданий, строений, сооружений, за пределами которых запрещено строительство зданий, строений, сооружений | Предельное количество этажей и (или) предельная высота зданий, строений, сооружений | Максимальный процент застройки в границах земельного участка, определяемый как отношение суммарной площади земельного участка, которая может быть застроена, ко всей площади земельного участка | Требования к архитектурным решениям объектов капитального строительства, расположенным в границах территории исторического поселения федерального или регионального значения | Иные показатели |
|--|-----------------|--|--|---|---|--|-----------------|
| 1 | 2 | 3 | 4 | 5 | 6 | 7 | 8 |
| Длина, м | Ширина, м | Площадь, м ² или га | | | | | |
| без ограничений | без ограничений | мин. 600 м ² макс. 3000 м ² | 3 м | 3 этажа | 60% | без ограничений | - |

3. Информация о расположенных в границах земельного участка объектах капитального строительства и объектах культурного наследия

3.1. Объекты капитального строительства:

не имеется _____, _____ не имеется _____,
 (согласно чертежу(ам) _____ (назначение объекта капитального строительства, этажность, высотность, общая
 градостроительного плана) _____ площадь, площадь застройки)
 инвентаризационный или кадастровый номер : не имеется _____.

3.2. Объекты, включенные в единый государственный реестр объектов культурного наследия (памятников истории и культуры) народов Российской Федерации

№ _____ Информация отсутствует _____, _____ Информация отсутствует _____,
 (согласно чертежу(ам) _____ (назначение объекта культурного наследия, общая площадь, площадь застройки)
 градостроительного плана)

Информация отсутствует _____
 (наименование органа государственной власти, принявшего решение о включении выявленного объекта культурного наследия в реестр, реквизиты этого решения)
 регистрационный номер в реестре _____ информация отсутствует _____ от _____ информация отсутствует _____
 (дата)

4. Информация о расчетных показателях минимально допустимого уровня обеспеченности территории объектами коммунальной, транспортной, социальной инфраструктур и расчетных показателях максимально допустимого уровня территориальной доступности указанных объектов для населения в случае, если земельный участок расположен в границах территории, в отношении которой предусматривается осуществление деятельности по комплексному и устойчивому развитию территории:

| Информация о расчетных показателях минимально допустимого уровня обеспеченности территории | | | | | | | | |
|---|-------------------|----------------------|-------------------------------------|-------------------|----------------------|-----------------------------------|-------------------|----------------------|
| Объекты коммунальной инфраструктуры | | | Объекты транспортной инфраструктуры | | | Объекты социальной инфраструктуры | | |
| Наименование вида объекта | Единица измерения | Расчетный показатель | Наименование вида объекта | Единица измерения | Расчетный показатель | Наименование вида объекта | Единица измерения | Расчетный показатель |
| 1 | 2 | 3 | 4 | 5 | 6 | 7 | 8 | 9 |
| | | | | | | | | |
| Информация о расчетных показателях максимально допустимого уровня территориальной доступности | | | | | | | | |
| Наименование вида объекта | Единица измерения | Расчетный показатель | Наименование вида объекта | Единица измерения | Расчетный показатель | Наименование вида объекта | Единица измерения | Расчетный показатель |
| 1 | 2 | 3 | 4 | 5 | 6 | 7 | 8 | 9 |
| | | | | | | | | |

5. Информация об ограничениях использования земельного участка, в том числе если земельный участок полностью или частично расположен в границах зон с особыми условиями использования территорий
 Данные отсутствуют.

6. Информация о границах зон с особыми условиями использования территорий, если земельный участок полностью или частично расположен в границах таких зон:

| Наименование зоны с особыми условиями использования территории с указанием объекта, в отношении которого установлена такая зона | Перечень координат характерных точек в системе координат, используемой для ведения Единого государственного реестра недвижимости | | |
|---|--|---|---|
| | Обозначение (номер) характерной точки | X | Y |
| 1 | 2 | 3 | 4 |
| - | - | - | - |

7. Информация о границах публичных сервитутов Информация отсутствует

| Обозначение (номер) характерной точки | Перечень координат характерных точек в системе координат, используемой для ведения Единого государственного реестра недвижимости | |
|--|---|---|
| | X | Y |
| - | - | - |

8. Номер и (или) наименование элемента планировочной структуры, в границах которого расположен земельный участок _____

9. Информация о технических условиях подключения (технологического присоединения) объектов капитального строительства к сетям инженерно-технического обеспечения, определенных с учетом программ комплексного развития систем коммунальной инфраструктуры поселения, городского округа
Информация о технических условиях см.приложение.

10. Реквизиты нормативных правовых актов субъекта Российской Федерации, муниципальных правовых актов, устанавливающих требования к благоустройству территории
Решение собрания депутатов городского поселения Звенигово Звениговского муниципального района Республики Марий Эл от 06 октября 2022 года № 251 «Об утверждении Правил благоустройства территории городского поселения Звенигово Звениговского муниципального района Республики Марий Эл

11. Информация о красных линиях: информация отсутствует

| Обозначение (номер) характерной точки | Перечень координат характерных точек в системе координат, используемой для ведения Единого государственного реестра недвижимости | |
|--|---|---|
| | X | Y |
| - | - | - |

Приложения

Труничева
10



Ростелеком

Публичное акционерное общество «Ростелеком»

ул. Гончарная, д. 30, стр. 1
г. Москва, Россия, 115172
тел.: +7 (499) 999-80-22, +7 (499) 999-82-83
факс: +7 (499) 999-82-22
e-mail: rostelecom@rt.ru, web: www.rt.ru

Главе Звениговской городской администрации
Звениговского муниципального района
Республики Марий Эл

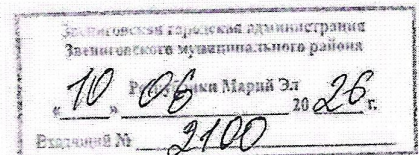
Л.К. Лисовой

№ _____
На № 1306 от 08.06.2026

В соответствии с Вашим запросом № 1306 от 08.06.2026 ПАО «Ростелеком» сообщает, что подключение (технологическое присоединение) объекта капитального строительства на земельном участке с кадастровым номером 12:14:8701002:464 и адресом: Российская Федерация, Республика Марий Эл, муниципальный район Звениговский, городское поселение Звенигово, деревня Чувап-Отары, улица Чувап Отарская, 26в к сети электросвязи ПАО «Ростелеком» может быть произведено в точке подключения: существующий узел доступа ПАО «Ростелеком» Марий Эл Респ. Звениговский р-н, Чувап-Отары д., ул. Чувап-Отарская, 67.

Для подключения к сетям связи и получения услуг ПАО «Ростелеком» необходим запрос правообладателя земельного участка на выдачу Технических условий на подключение или заявка о заключении договора о подключении в порядке определенном действующим законодательством. Необходимость строительства линии связи от земельного участка до точки подключения определяется при выдаче Технических условий подключения на основании представленных заявителем документов и сведений.

Срок действия технических условий составляет 3 года (при комплексно развитии территории 5 лет) со дня выдачи технических условий. В случае, если в течении 1 года (при комплексном развитии территории – 3 лет) со дня выдачи технических условий заявителем не будет подана заявка о подключении, срок действия технических условий прекращается. Технические условия выдаются в цель



заключения договора о подключении (технологическом присоединении) и являются обязательным приложением к договору о подключении.

Максимальная нагрузка в возможных точках подключения, срок подключения определяется договором о подключении («Правила подключения (технологического присоединения) объектов капитального строительства к сетям электросвязи» утвержденные постановлением Правительства РФ от 01.07.2022 № 1196).

Для получения Технических условий на подключение к сетям связи ПАО «Ростелеком» заказчику необходимо направить запрос на электронный адрес rtme_info@volga.rt.ru.

Эксперт направления технических
условий и экспертизы проектов на магистральных,
зоновых и местных сетях Волга, Урал
Управления технических условий и экспертизы
проектов на магистральных, зоновых и местных сетях
Центра технического учета

Е.В. Захаров

Заборин Роман Сергеевич
8(8652) 71-42-71
roman.zaborin@south.rt.ru



ДОКУМЕНТ ПОДПИСАН
ЭЛЕКТРОННОЙ ПОДПИСЬЮ

Ростелеком

Сертификат 012F587000A0B3AA984EE3A2E2F30C5F4B
Владелец Захарова Елена Владимировна
Действителен с 25.11.2025 по 25.02.2027

**ОБЩЕСТВО С ОГРАНИЧЕННОЙ
ОТВЕТСТВЕННОСТЬЮ
«ГАЗПРОМ ГАЗОРАСПРЕДЕЛЕНИЕ
ЙОШКАР-ОЛА»**

ООО «Газпром газораспределение Йошкар-Ола»

Ул. Юная Страна, д. 145, г. Йошкар-Ола,
Республика Марий Эл, Российская Федерация, 424002

Тел: (8362) 72-00-03, факс: (8362) 72-06-75

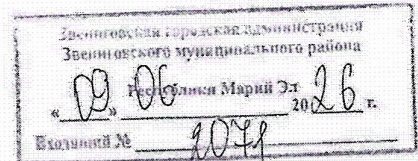
E-mail: mariygas@mar-el.ru, www.mar-el.ru

ИНН 1215058295, ОГРН 1021200732935, ИНН 1215058620, КПП 121501001

08.06.2026 № ТУ-541

№ 1306 от 08.06.2026

**Звениговская
городская администрация
Звениговского муниципального района
Республики Марий Эл**



В соответствии с частями 7, 7.1, 8 статьи 57.3 Градостроительного кодекса Российской Федерации №190-ФЗ и в соответствии с Земельным кодексом Российской Федерации от 25 октября 2001г. №136-ФЗ ООО «Газпром газораспределение Йошкар-Ола» сообщает следующее.

ИНФОРМАЦИЯ

о возможности подключения (технологического присоединения) объектов капитального строительства к сетям газораспределения

Объект: земельный участок с видом разрешенного использования: для ведения ЛПХ.

Кадастровый номер участка: 12:14:8701002:464

Общая площадь: 1215 кв. м.

Цель использования земельного участка: не указана.

Местоположение объекта: Российская Федерация, Республика Марий Эл, м. р-н Звениговский, г. Звенигово, д. Чуваши-Отары, ул. Чуваши-Отарская, з/у 26в.

Максимальная нагрузка (часовой расход газа) в возможных точках подключения (технологического присоединения): 5 м³ в час.

Срок, в течение которого правообладатель земельного участка может обратиться в целях заключения договора о подключении (технологическом присоединении): 100 дней.

Информация о плате за технологическое присоединение на 2026 год:

- размер платы за технологическое присоединение к сетям газораспределения ООО «Газпром газораспределение Йошкар-Ола» газоиспользующего оборудования с максимальным расходом газа превышающим 5 куб. метров в час включительно – 56 766,91 руб. (с НДС) (для заявителей намеревающихся использовать газ для целей предпринимательской деятельности, расстояние от газоиспользующего оборудования до сети газораспределения с проектным рабочим давлением не более 0,3 МПа и не более 200 метров, без устройства пунктов редуцирования).

- размер платы за технологическое присоединение к сетям газораспределения ООО «Газпром газораспределение Йошкар-Ола» газоиспользующего оборудования с максимальным расходом газа превышающим 15 куб. метров в час – 91 509,49 руб. (без НДС) (для заявителей, намеревающихся использовать газ для целей предпринимательской деятельности, расстояние от газоиспользующего оборудования до сети газораспределения с проектным рабочим давлением не более 0,3 МПа и не более 200 метров, без устройства пунктов редуцирования).

- для газоиспользующего оборудования с максимальным расходом газа 500 куб. метров в час и менее и проектным рабочим давлением 0,6 МПа и менее установлены стандартизированные тарифные ставки.

При заключении договора о подключении правообладателю земельного участка будут выданы технические условия в соответствии с требованиями «Правил подключения (технологического присоединения) газоиспользующего оборудования и объектов капитального строительства к сетям газораспределения», утвержденных Постановлением Правительства Российской Федерации от 29 сентября 2021 г. № 1547.

Начальник ПТО

Н. М. Перевозчикова

МУНИЦИПАЛЬНОЕ УНИТАРНОЕ ПРЕДПРИЯТИЕ
«ВОДОКАНАЛ» г. ЗВЕНИГОВО»
ГОРОДСКОГО ПОСЕЛЕНИЯ ЗВЕНИГОВО
ЗВЕНИГОВСКОГО МУНИЦИПАЛЬНОГО РАЙОНА
РЕСПУБЛИКИ МАРИЙ ЭЛ

425060, Республика Марий Эл, г. Звенигово, ул. Школьная 26а; тел. 8(83645) 7-07-07,
e-mail: mup-vodokanalzvo@yandex.ru

ОГРН 1181215004960; ИНН 1225000918; КПП 122501001; ОКТМО 88612101001; ОКАТО
88212501000; ОКПО 32570360; ОКОГУ 4210007; ОКОПФ 65243; ОКВЭД 36.00; ОКФС 14


Исх. № 174


« 09 » 06 2026 г.

Главе Звениговской
городской администрации
Л.К. Лисовой

На Ваш исх. № 1267 от 04.06.2026 года сообщаем, что выдать технические условия на подключение объекта с местоположением: Российская Федерация, Республика Марий Эл, муниципальный район Звениговский, городское поселение Звенигово, деревня Чуваш – Отары, улица Чуваш - Отарская, земельный участок 26в, с кадастровым номером 12:14:8701002:464, площадью 1215 кв.м, вид разрешенного использования – для ведения личного подсобного хозяйства, к сетям инженерно-технического обеспечения МУП «Водоканал» г. Звенигово» не представляется возможным ввиду отсутствия в пределах доступности сетей водоснабжения и водоотведения.

Директор
МУП «Водоканал» г. Звенигово

 А.Л. Коуркин



МАРИКОММУНЭНЕРГО

Акционерное общество
«Марикоммунэнерго»
(АО «Марикоммунэнерго»)

Зарубина ул., д. 53, г. Йошкар-Ола,
Республика Марий Эл, 424003
тел.: 8(8362) 42-35-65, факс: 8(8362) 42-36-01;
e-mail: mke@mari-el.ru, http://www.marke.ru
ИНН 1200019280, КПП 120001001,
ОКПО 78684206, ОГРН 1251200002162

Главе Звениговской городской
администрации Звениговского
муниципального района РМЭ

Лисовой Л.К.

E-mail:
zvenigovo.adm@mari-el.gov.ru

| | | |
|------------|----|------------|
| 15.06.2026 | № | 1108 |
| на № 1306 | от | 08.06.2026 |

О предоставлении информации

Уважаемая Любовь Константиновна!

На Ваш запрос о предоставлении технических условий подключения объекта строительства сообщаем, что в населенном пункте д.Чуваш-Отары Звениговского района Республики Марий Эл отсутствуют источники теплоснабжения АО «Марикоммунэнерго».

С уважением,


Главный инженер

С.Г. Богданов

**ДОКУМЕНТ ПОДПИСАН
ЭЛЕКТРОННОЙ ПОДПИСЬЮ**
Сертификат: 305508A138416DBE43D00004019AE95C
Владелец: Богданов Сергей Геннадьевич
Действителен: с 04.12.2025 по 04.03.2027

Исп. Строкова Снежанна Валентиновна
Инженер по расчетам и режимам ПТО
Производственно-технический отдел
72-35-94; e-mail gopto@marke.ru

Звениговская городская администрация
Звениговского муниципального района
«16» 06 2026 г.
Входящий № 215-3

1  **РОССЕТИ**
ЦЕНТР ПРИВОЛЖЬЕ
Присоединение
для строительства
22.06.2026
 от 11.06.2026 на _____
 от _____ № МрЭ/07.01-123/11
 от _____

Публичное акционерное общество
 «Россети Центр и Приволжье»

Филиал ПАО «Россети Центр и Приволжье» -
 «Мариэнерго»
 ул. Панфилова, д. 39а, г. Йошкар-Ола, 424006
 Тел. +7 (8362) 68-13-59, факс +7 (8362) 41-28-80
 Контакт-центр: «Светлая линия 220», 8-800-220-0-220
 e-mail: marienergo@me.mrsk-cp.ru, http://www.mrsk-cp.ru
 ОКПО 05797799, ОГРН 1075260020043
 ИНН/КПП 5260200603/121502001

Администрация Звениговского
 муниципального района
 Республики Марий Эл
 Л.К. Лисовой


ул. Ленина, д. 39, г. Звенигово,
 Звениговский район, РМЭ, 425060

В ответ на обращение от 08.06.2026 № 1306 по вопросу технологического присоединения к сетям филиала ПАО «Россети Центр и Приволжье» – «Мариэнерго» энергопринимающих устройств объекта, расположенного по адресу: Республика Марий Эл, муниципальный район Звениговский, городское поселение Звенигово, деревня Чуваш-Отары, ул. Чуваш-Отарская земельный участок 26в, с кадастровым номером 12:14:8701002:464, площадью 1215 кв.м., вид разрешенного использования – для ведения личного подсобного хозяйства, сообщаю следующее

Порядок технологического присоединения к электрическим сетям определен Правилами технологического присоединения энергопринимающих устройств потребителей электрической энергии, объектов по производству электрической энергии, а также объектов электросетевого хозяйства, принадлежащих сетевым организациям и иным лицам, к электрическим сетям, утвержденными Постановлением Правительства Российской Федерации от 27.12.2004 № 861.

Для технологического присоединения к электрическим сетям филиала ПАО «Россети Центр и Приволжье» – «Мариэнерго» необходима подача заявки и заключение договора о осуществлении технологического присоединения. Технические условия, действующие 2 год являются неотъемлемым приложением к данному договору.

Заместитель директора по реализации
 услуг филиала ПАО «Россети Центр и
 Приволжье» - «Мариэнерго»



А.А. Якимен

Звениговская городская администрация
 Звениговского муниципального района
 22.06.2026
 Республика Марий Эл
 20 26
 Входящий № 2226

договор и пронумеровано

17 / *Семенов* / ЛИСТОВ
Юрий / Семенов / *Ю. С.*

